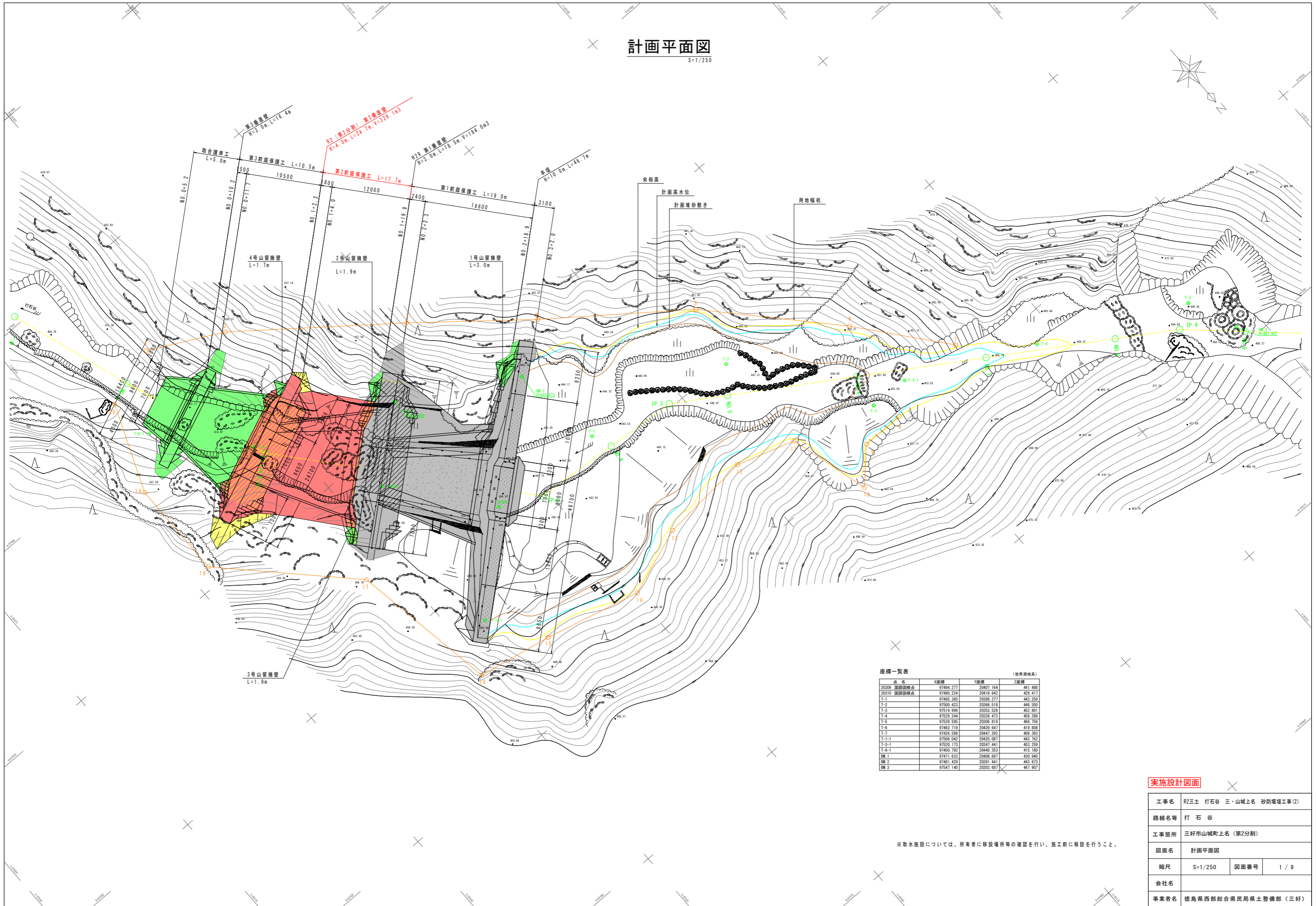


計画平面図

S=1/250



座標一覧表 (世界測地系)

点名	X座標	Y座標	Z座標
20309 国測図根点	97484.277	20407.164	441.488
20310 国測図根点	97480.224	20418.642	429.417
T-1	97495.385	20389.277	443.259
T-2	97500.423	20366.518	446.550
T-3	97519.996	20353.528	452.801
T-4	97529.244	20328.473	458.298
T-5	97539.595	20306.819	466.756
T-6	97462.719	20429.647	419.808
T-7	97428.588	20447.292	409.393
T-1-1	97506.042	20420.087	443.782
T-3-1	97520.173	20347.441	453.259
T-6-1	97450.792	20440.353	415.180
標 1	97471.633	20408.697	439.940
標 2	97481.429	20391.441	443.673
標 3	97547.140	20303.687	467.907

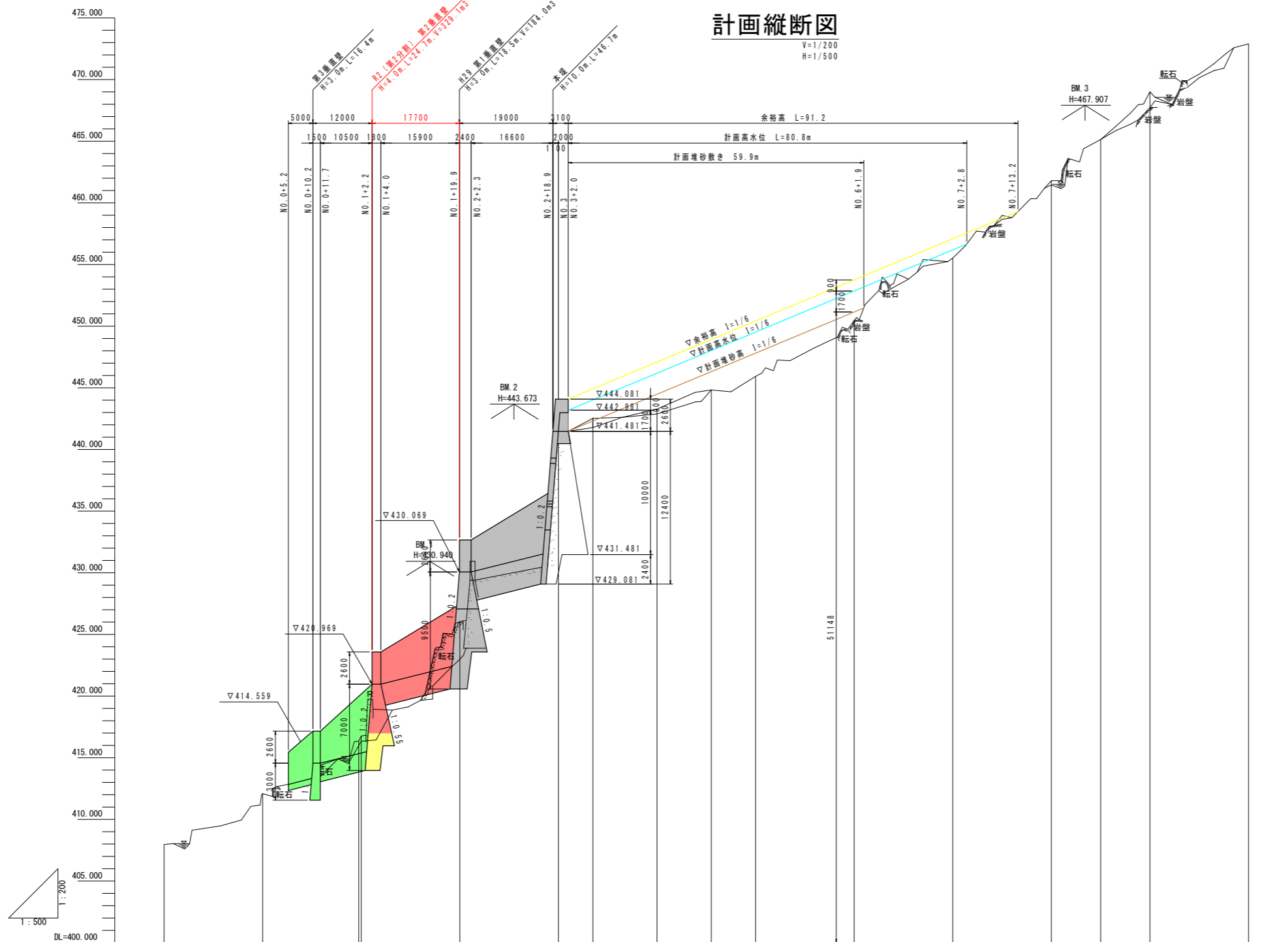
※取水施設については、所有者に移設場所等の確認を行い、施工前に移設を行うこと。

実施設計図面

工事名	R2土 打石谷 三・山城上名 砂防堰堤工事(2)		
路線名等	打石谷		
工事箇所	三好市山城町上名(第2分割)		
図面名	計画平面図		
縮尺	S=1/250	図面番号	1 / 9
会社名			
事業者名	徳島県西部総合県民局県土整備部(三好)		

計画縦断面図

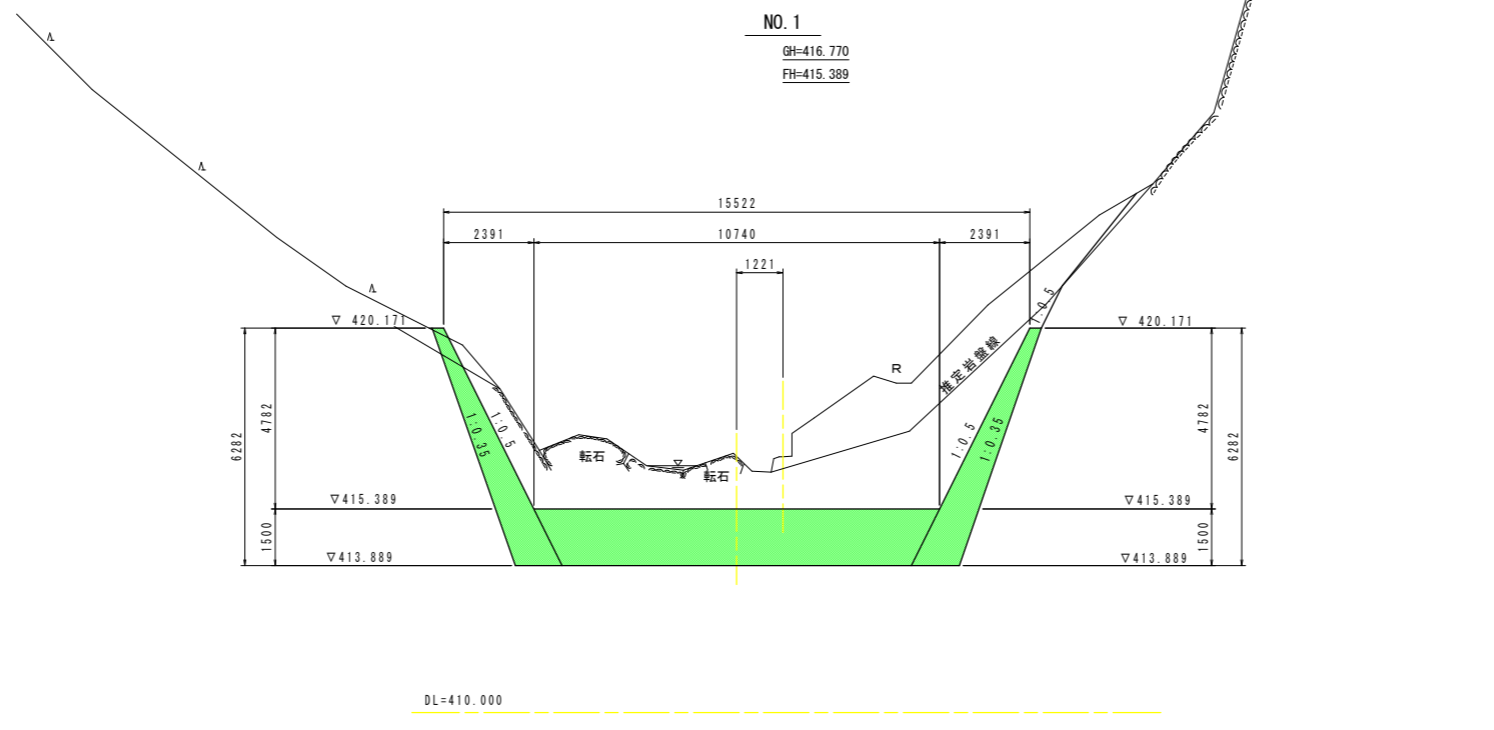
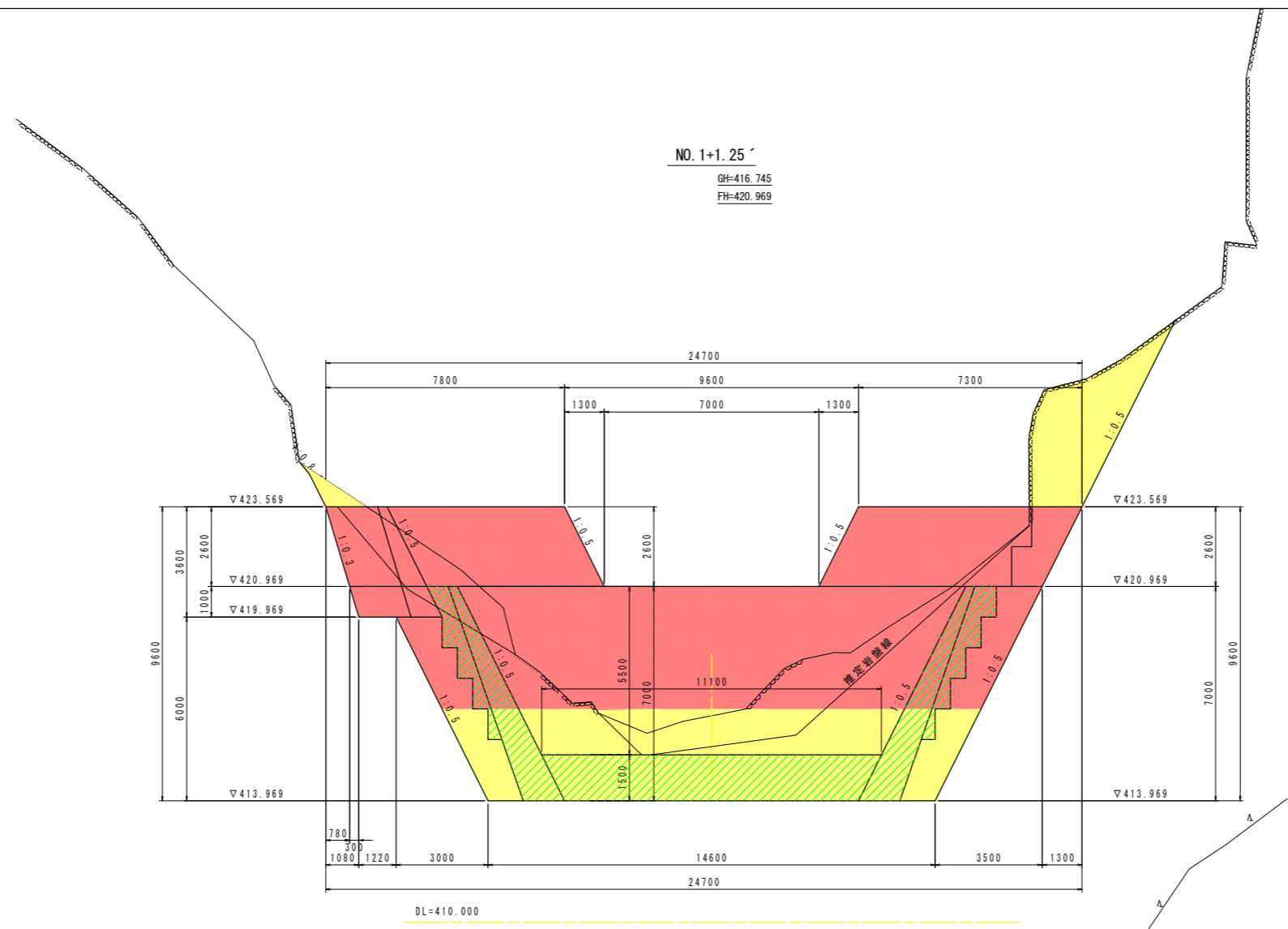
V=1/200
H=1/500



計画堆砂勾配																
余裕高																
計画高水位																
計画堆砂高																
最深河床高	407.969	412.088	416.342	422.979	441.481	441.481	442.881	444.834	445.923	450.472	455.523	461.457	465.139	467.725	472.897	
地盤高	407.969	412.088	416.342	422.979	441.481	441.481	442.881	444.834	445.923	450.472	455.523	461.457	465.139	467.725	472.897	
追加距離	-20.000	0.000	19.500	20.000	40.000	60.000	67.000	80.000	91.000	100.000	120.000	140.000	160.000	170.000	180.000	200.000
点間距離	0.000	20.000	19.500	0.500	20.000	20.000	7.000	13.000	11.000	9.000	20.000	20.000	20.000	10.000	10.000	20.000
測点	NO.-1 (BP)	NO.0	IP.1 NO.1	NO.2	NO.3 +2.0	IP.2	NO.4	IP.3	NO.5	NO.6	NO.7	NO.8	IP.4	NO.9		EP

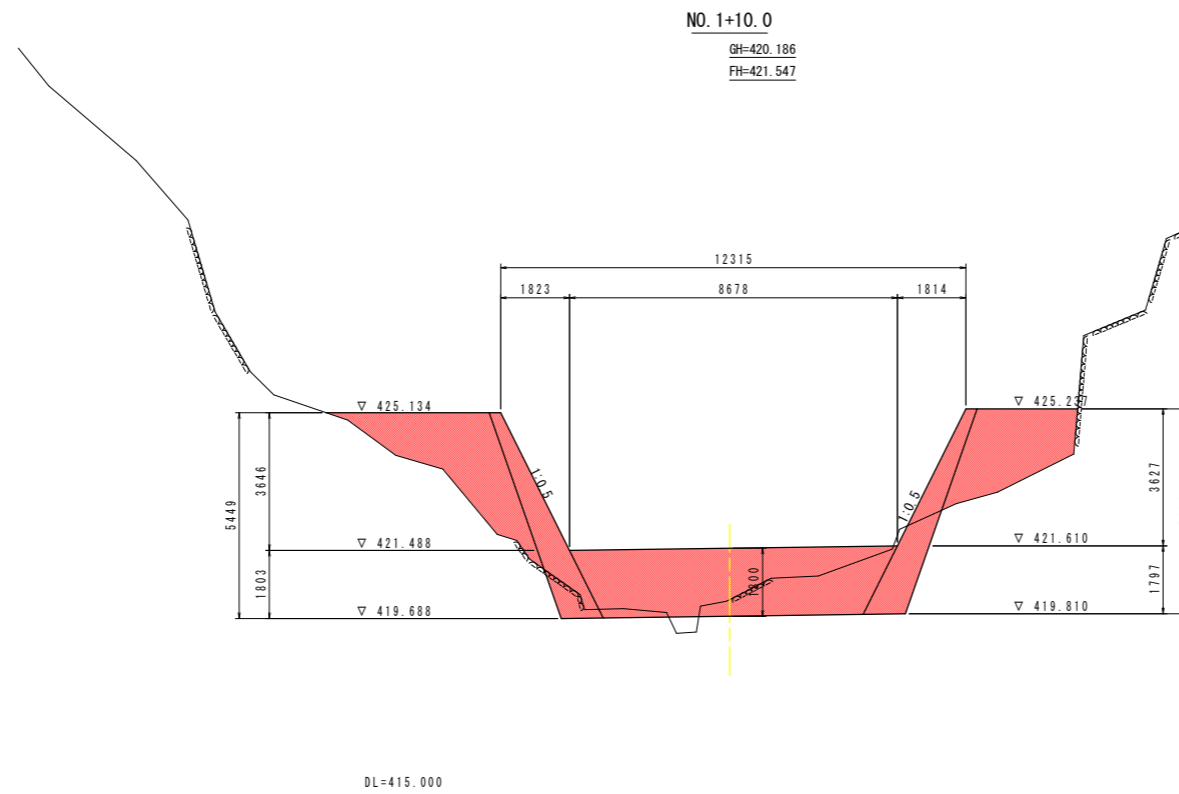
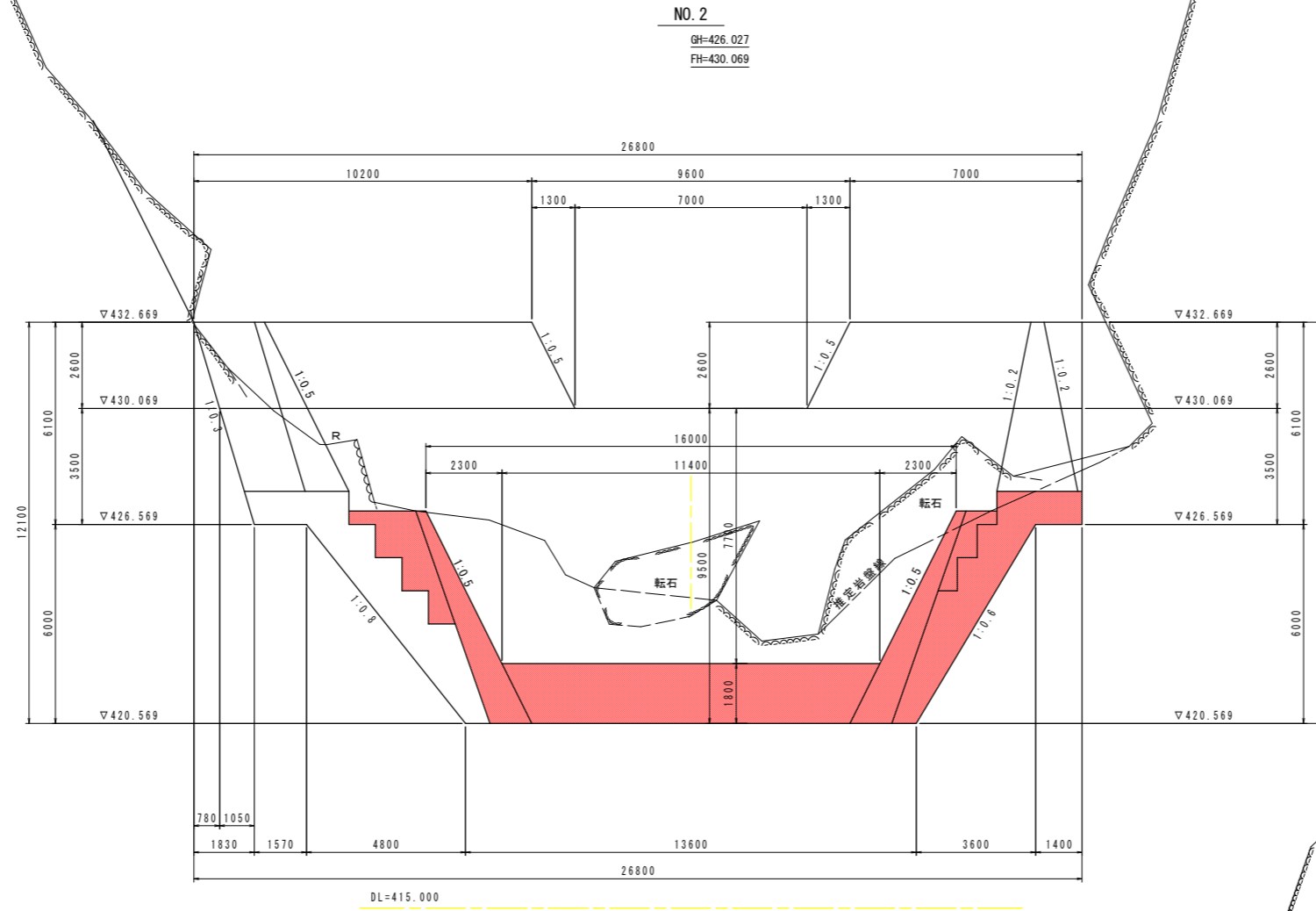
実施設計図面

工事名	R2土 打石谷 三・山城上名 砂防堰堤工事(2)		
路線名等	打石谷		
工事箇所	三好市山城町上名(第2分割)		
図面名	計画縦断面図		
縮尺	V=1/200 H=1/500	図面番号	2 / 9
会社名			
事業者名	徳島県西部総合県民局県土整備部(三好)		



実施設計図面

工事名	R2三土 打石谷 三・山城上名 砂防堰堤工事(2)		
路線名等	打石谷		
工事箇所	三好市山城町上名(第2分割)		
図面名	河川横断面(2/7)		
縮尺	S=1/100	図面番号	3 / 9
会社名			
事業者名	徳島県西部総合県民局県土整備部(三好)		



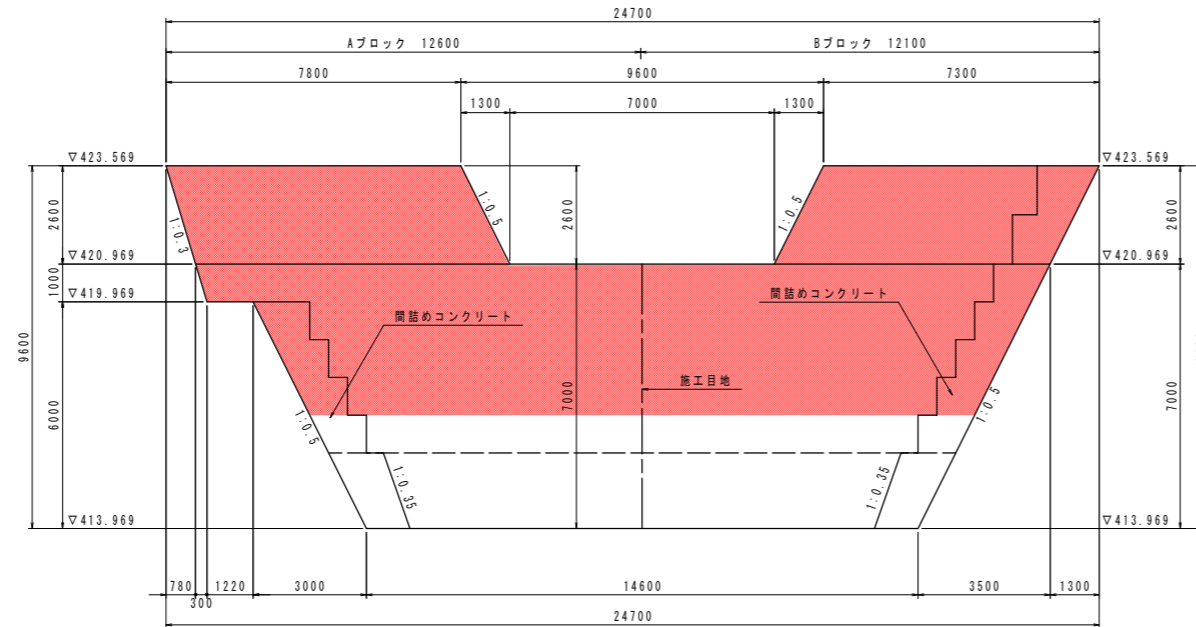
実施設計図面

工事名	R2三土 打石谷 三・山城上名 砂防堰堤工事(2)		
路線名等	打石谷		
工事箇所	三好市山城町上名(第2分割)		
図面名	河川横断面(3/7)		
縮尺	S=1/100	図面番号	4 / 9
会社名			
事業者名	徳島県西部総合県民局県土整備部(三好)		

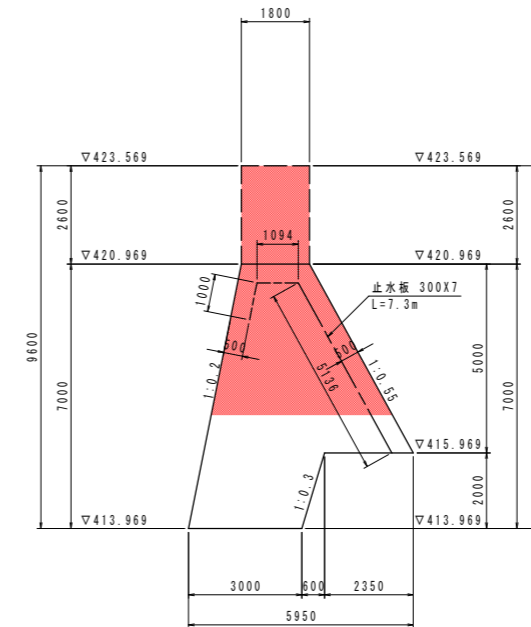
第2垂直壁構造図

S=1/100

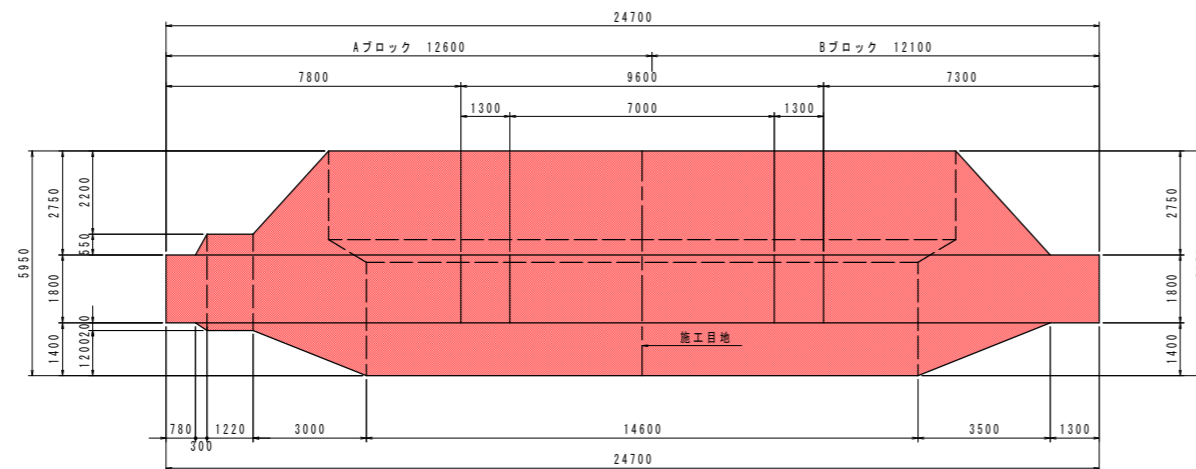
正面図



側面図



平面図



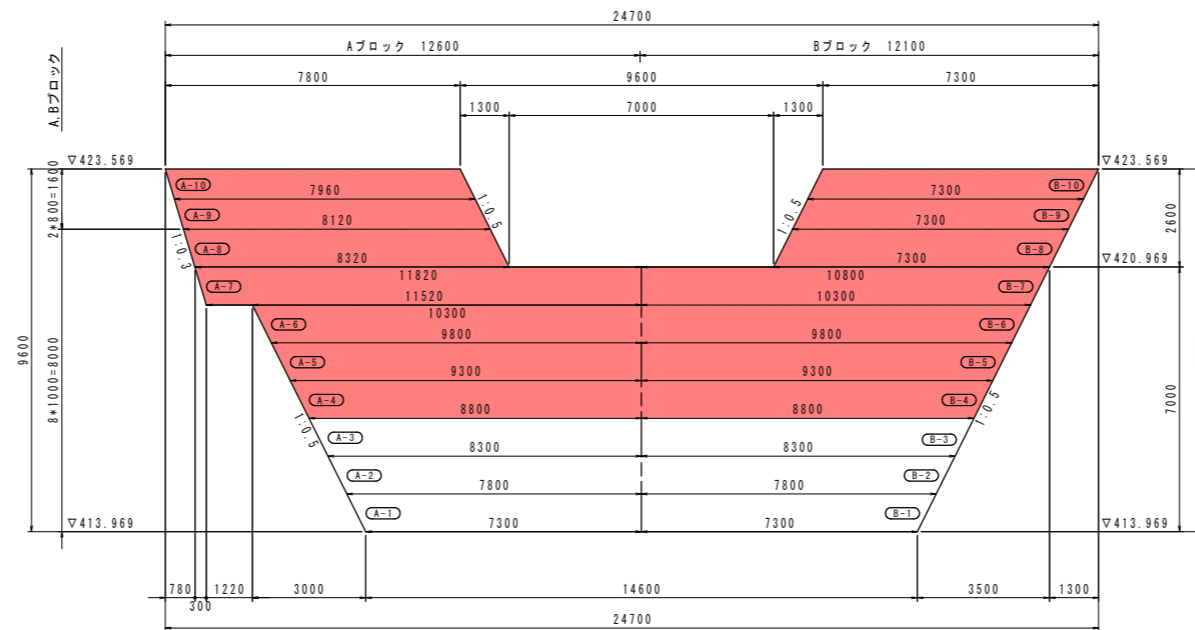
実施設計図面

工事名	R2三土 打石谷 三・山城上名 砂防堰堤工事(2)		
路線名等	打石谷		
工事箇所	三好市山城町上名(第2分割)		
図面名	第2垂直壁構造図		
縮尺	S=1/100	図面番号	6 / 9
会社名			
事業者名	徳島県西部総合県民局県土整備部(三好)		

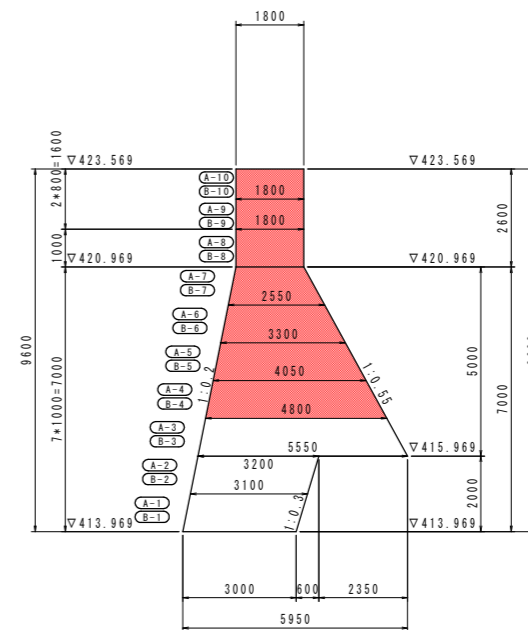
第2垂直壁 コンクリート数量図

S=1/100

正面図



側面図



コンクリート体積表

Aブロック			Bブロック					
A-10	11.3	m3		B-10	10.5	m3		
A-9	11.6	m3		B-9	10.5	m3		
A-8	14.8	m3		B-8	13.1	m3		
A-7		25.4	m3	B-7		22.9	m3	
A-6		29.4	m3	B-6		29.4	m3	
A-5		35.1	m3	B-5		35.1	m3	
A-4		40.0	m3	B-4		40.0	m3	
A-3		44.2	m3	B-3		44.2	m3	
A-2		25.4	m3	B-2		25.4	m3	
A-1		23.0	m3	B-1		23.0	m3	
小計			260.2	m3	小計		254.1	m3
コンクリート(18-5-40) 合計			512.5				m3	

実施設計図面

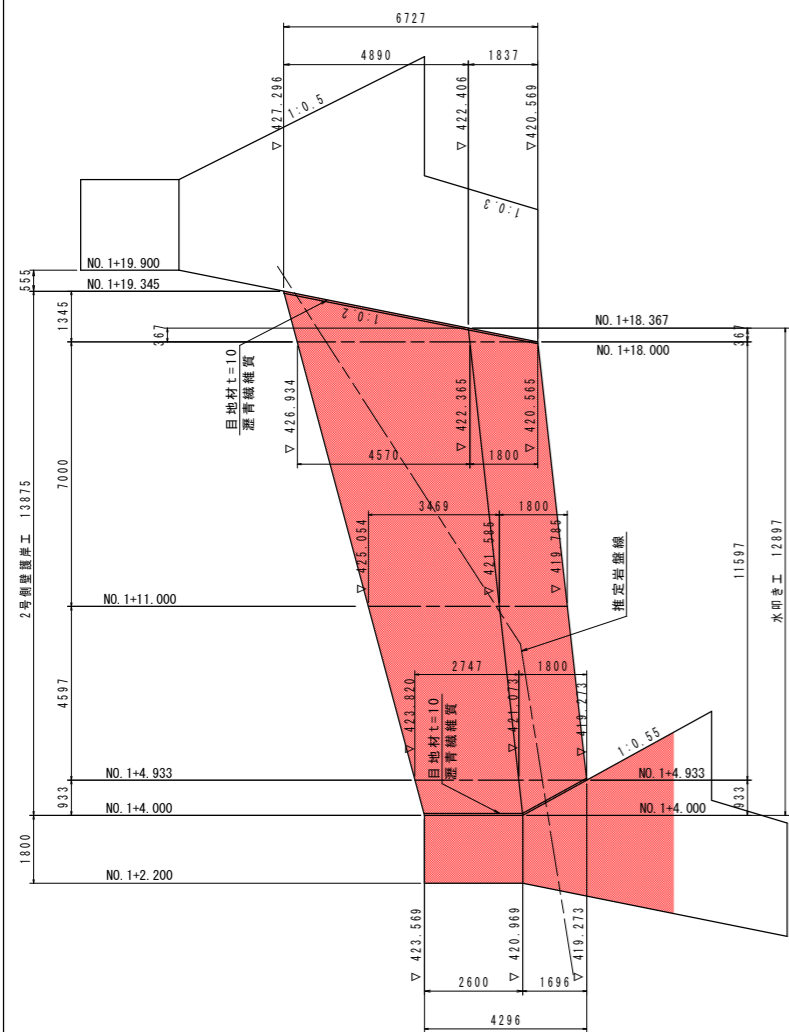
工事名	R2三土 打石谷 三・山城上名 砂防堰堤工事(2)		
路線名等	打石谷		
工事箇所	三好市山城町上名(第2分割)		
図面名	第2垂直壁 コンクリート数量図		
縮尺	S=1/100	図面番号	7 / 9
会社名			
事業者名	徳島県西部総合県民局県土整備部(三好)		

本体コンクリート 18-5-40

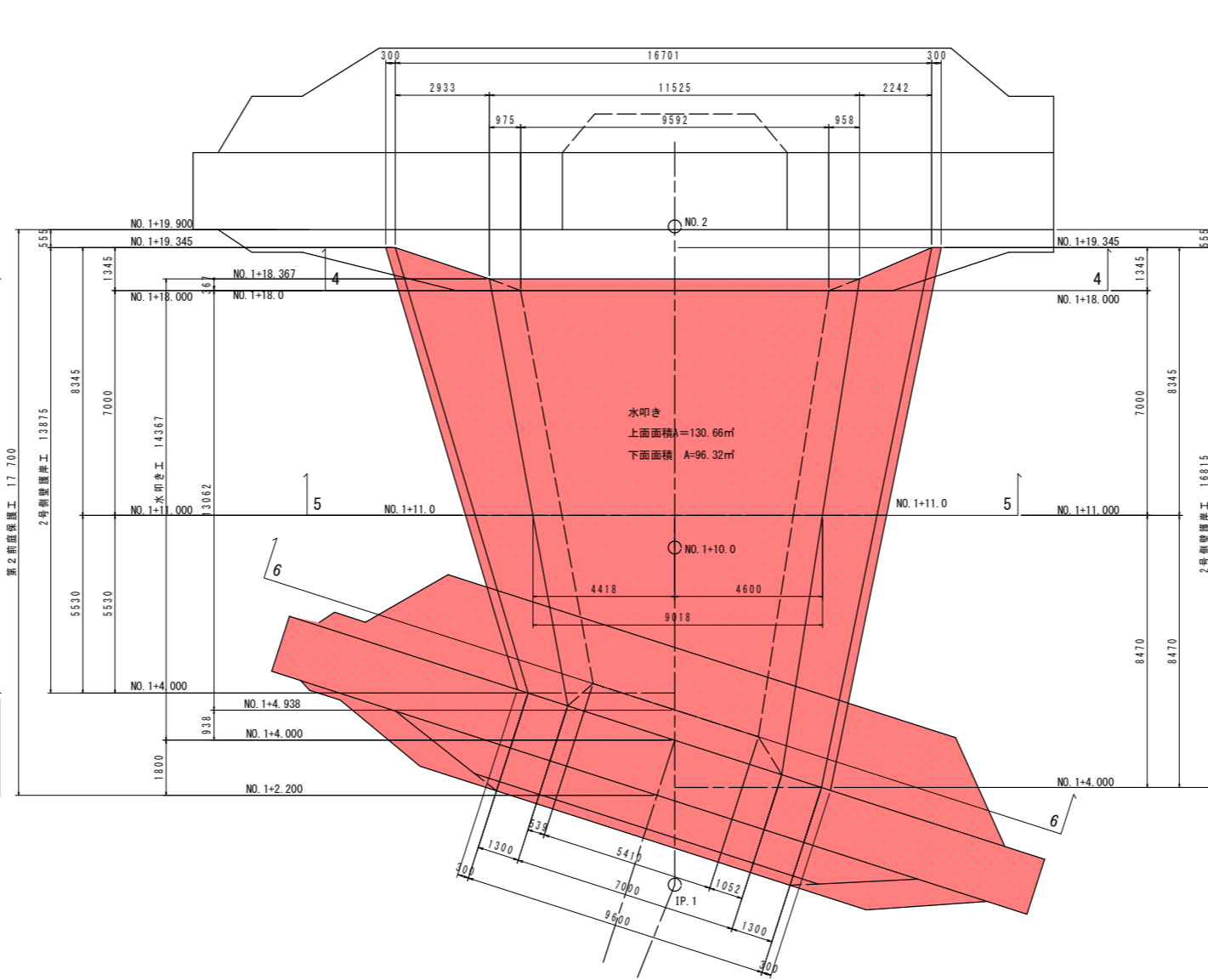
第2前庭保護工構造図

S=1/100

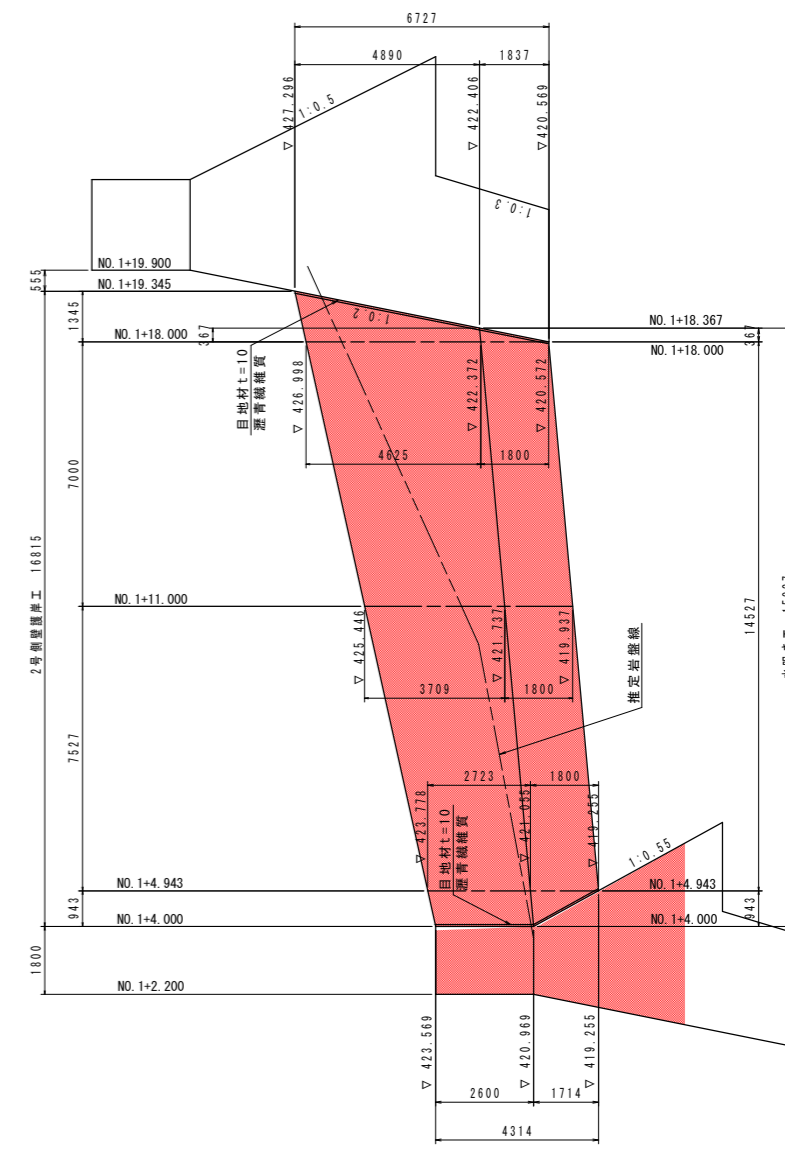
右岸側-側面図



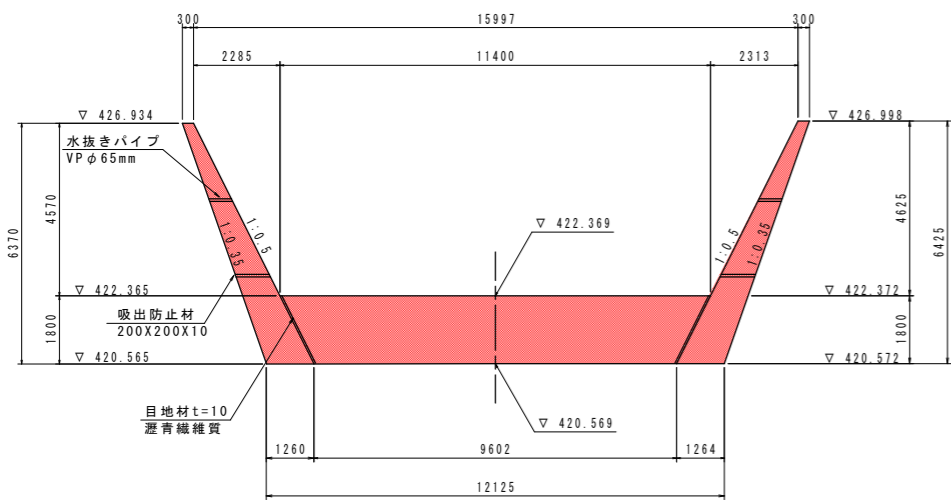
平面図



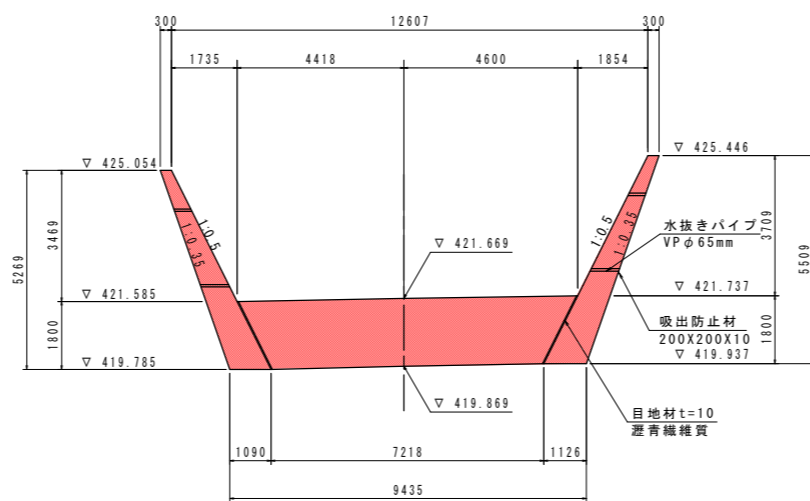
左岸側-側面図



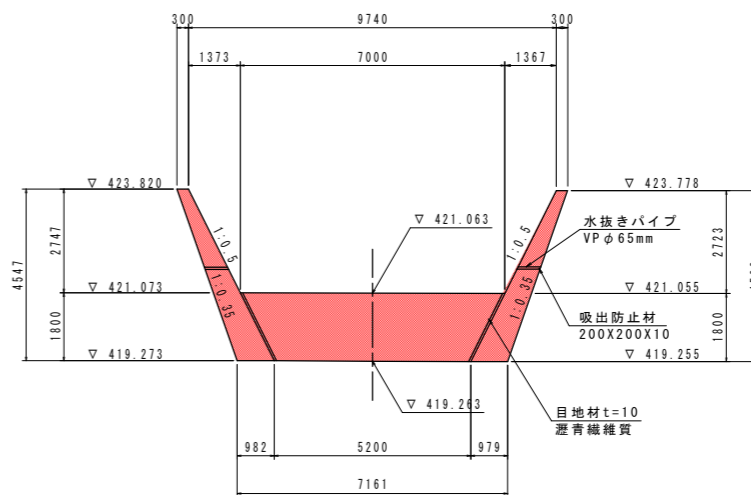
4-4断面



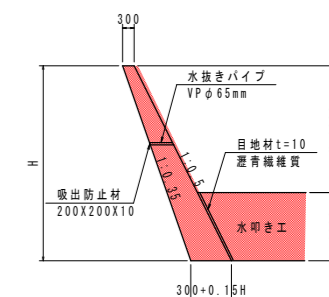
5-5断面



6-6断面



2号側壁護岸工



実施設計図面

工事名	R2土石 打石谷 三・山城上名 砂防堰堤工事(2)		
路線名等	打石谷		
工事箇所	三好市山城町上名(第2分割)		
図面名	第2前庭保護工構造図		
縮尺	S=1/100	図面番号	9/9
会社名			
事業者名	徳島県西部総合県民局県土整備部(三好)		